



**PATRIMOINE IMMOBILIER
DE LA MRC MONTCALM**

AVANT-PROPOS

En mars 2021, le gouvernement du Québec adoptait le projet de loi 69 modifiant la *Loi sur le patrimoine culturel et d'autres dispositions législatives*. En vertu de l'article 120 de la *Loi sur le patrimoine culturel*, une municipalité régionale de comté doit adopter et mettre à jour périodiquement un inventaire des immeubles construits avant 1940 qui sont situés sur son territoire et qui présentent une valeur patrimoniale. Quant à elles, les municipalités devront, afin de respecter les dispositions de la Loi, se doter d'un règlement de démolition d'ici le 1^{er} avril 2023 et d'un règlement sur l'occupation et l'entretien d'ici le 1^{er} avril 2026.

Afin de documenter, d'identifier, de documenter, de caractériser, et d'évaluer les immeubles Montcalmois d'intérêt patrimonial répartis dans l'ensemble des dix (10) municipalités, la MRC de Montcalm a octroyé un contrat à une consultante en patrimoine en 2021. Ce mandat prévoyait une réalisation en quatre (4) phases comme suit :

- **La phase 1** a été adoptée le 26 avril 2022 et regroupe les municipalités de Sainte-Julienne, Saint-Roch-de-l'Achigan et Saint-Roch-Ouest.
- **La phase 2** a été adoptée le 13 décembre 2023 et regroupe les municipalités de Saint-Calixte, Saint-Liguori et Sainte-Marie-Salomé.
- **La phase 3** a été adoptée le 21 mai 2024 et regroupe les municipalités de Saint-Esprit et la Ville de Saint-Lin-Laurentides.
- **La phase 4** a été adoptée le 13 août 2025 et regroupe les municipalités de Saint-Alexis et Saint-Jacques.
- **La phase finale** sera adoptée à l'automne 2025 ou à l'hiver 2026, et ce, afin d'intégrer tous les immeubles nécessitant une visite supplémentaire pour diverses raisons. Ultimement, on vise plus ou moins une centaine d'immeubles.

Dans un souhait d'agir par précaution pour éviter une démolition d'un immeuble construit avant 1940 et ayant une valeur patrimoniale, la MRC a procédé à l'adoption de son inventaire dès 2022. Pour la constitution de cet inventaire, les données du rôle d'évaluation foncière ont été utilisées, notamment l'année de construction dite "réelle" et l'année de construction dite "apparente". Si un immeuble détenait une année de construction (réelle ou apparente) antérieure à 1940 au rôle, celui-ci a fait l'objet d'une évaluation de sa valeur patrimoniale, afin de déterminer la nécessité de l'inscrire ou non à l'inventaire. Les immeubles dont l'année de construction au rôle est inconnue ont fait l'objet d'une estimation, sur la base d'observations visuelles, de leur année de construction. Si celle-ci s'avérait antérieure à 1940, ils ont fait l'objet d'une évaluation. En raison de la fiabilité variable des années de construction indiquées au rôle d'évaluation foncière, certains immeubles dont l'année de construction (réelle ou apparente) était supérieure à 1940, mais pour lesquels certains indicateurs pointaient vers une année antérieure à 1940, ont également été évalués.

Puisque l'ensemble des immeubles de cet inventaire n'étaient pas caractérisés, la MRC mettra à jour l'inventaire progressivement afin d'intégrer les phasages de caractérisation de la consultante.

TABLEAU DES MODIFICATIONS

Numéro de résolution	Objet	Date d'adoption
2022-04-12424	Adoption de la 1 ^{re} version de l'inventaire comprenant les immeubles susceptibles d'être construits avant 1940 en plus des immeubles ayant fait l'objet d'une analyse de la valeur patrimoniale des municipalités de Sainte-Julienne, Saint-Roch-de-l'Achigan et Saint-Roch-Ouest.	26 avril 2022
2023-01-12717	Mise à jour de l'inventaire afin d'effectuer diverses modifications (ajouts et retraits d'immeubles, corrections de certaines données, ajout de certaines informations).	25 janvier 2023
2023-12-13097	Remplacement de l'inventaire afin d'épurer l'affichage des immeubles visés en plus d'ajouter des photographies pour la majorité des immeubles faisant partie de l'inventaire segmenté. L'inventaire intègre les immeubles susceptibles d'être construits avant 1940 en plus des immeubles ayant fait l'objet d'une analyse de la valeur patrimoniale des municipalités de Sainte-Julienne, Saint-Roch-de-l'Achigan, Saint-Roch-Ouest, Saint-Calixte, Saint-Liguori et Sainte-Marie-Salomé.	13 décembre 2023
2024-05-13253	Mise à jour de l'inventaire afin d'ajouter les immeubles patrimoniaux de la municipalité de Saint-Esprit et de la Ville de Saint-Lin-Laurentides faisant partie de la phase 3 de l'inventaire ainsi que la correction de certaines données.	21 mai 2024
2025-08-13735	Mise à jour de l'inventaire afin d'ajouter les immeubles patrimoniaux de la municipalité de Saint-Alexis et de la municipalité de Saint-Jacques faisant partie de la phase 4 de l'inventaire ainsi que la correction de certaines données.	13 août 2025

MUNICIPALITÉ DE SAINT-LIGUORI

La base de données regroupe 275 immeubles inventoriés, de ce lot, 27 ont été retirés sur la base d'une valeur trop faible.

Faits saillants :

La protection du patrimoine en résumé :

- Aucun immeuble classé ni cité.
- Aucun PIIA.
- Le PU et le plan de zonage identifient le rang Lépine et le noyau villageois.
- Le SAD de la MRC identifie trois routes à caractère patrimonial (les rangs Rivière Nord, Rivière-Rouge et de l'Église), un paysage d'intérêt (5e Rang) ainsi que les immeubles du noyau religieux.
- Plusieurs publications locales sur l'histoire et le patrimoine bâti.
- Mise en valeur des croix de chemin, plusieurs plaques commémoratives.

Observations diverses

- Présence du patrimoine industriel, moderne et ferroviaire.
- Quelques singularités, dont un silo en bois un ancien camp de vacances avec chapelle moderne, les ruines du moulin seigneurial, des traces du passage du chemin de fer.
- Environ la moitié des maisons blocs présumées de la phase 2.
- Tous (10) les anciens séchoirs à tabac présumés de la phase 2.
- 9 des 16 croix de chemin identifiées à la phase 2.
- Près du tiers des maisons inventoriées sont implantées perpendiculairement à la voie.
- Présence importante des cours d'eau dans le développement du territoire et la qualité paysagère, plusieurs accès et points de vue.

Remarques sur le patrimoine :

- Église et presbytère à vendre, couvent recyclé.
- Les ruines de l'ancien moulin semblent l'objet d'un projet, à suivre.
- Plusieurs croix refaites dans les dernières années. Elles ont des plaques de remerciement ou commémoratives. Patrimoine souligné et mise en valeur.
- Qualité du noyau villageois : noyau religieux riche, résidences d'intérêt, rivière. À protéger.
- Qualité paysagère et patrimoniale des rangs : paysages agricoles typiques du développement du territoire.

Municipalité de Saint-Liguori






Photo de l'immeuble	# civique	Voie publique	Cadastre	Année selon rôle d'évaluation	Précision supplémentaire sur l'immeuble visé
	170	4e rang	4372214	1910	Résidence principale
	170	4e rang	4372214		Bâtiment agricole
	191	4e rang	4372194		Croix de chemin en bois
	191	4e rang	4372194	1850	
	194	4e rang	4372219	1900	






Photo de l'immeuble	# civique	Voie publique	Cadastre	Année selon rôle d'évaluation	Précision supplémentaire sur l'immeuble visé
	4e	4e rang	4373263		Croix de chemin
	60	4e rang			Bâtiment agricole
	60	4e rang			Résidence principale
	60	4e rang			Bâtiment agricole
	60	4e rang			






Photo de l'immeuble	# civique	Voie publique	Cadastre	Année selon rôle d'évaluation	Précision supplémentaire sur l'immeuble visé
	101	5e rang	4372207		Bâtiment agricole
	101	5e rang	4372207	1890	Résidence principale
	101	5e rang	4372207		Bâtiment agricole
	161	5e rang	6345610	1930	
	1670	5e rang (montée)	4372401	1910	






Photo de l'immeuble	# civique	Voie publique	Cadastre	Année selon rôle d'évaluation	Précision supplémentaire sur l'immeuble visé
	1670	5e rang (montée)	4372401	1900	
	175	5e rang			Bâtiment agricole
	175	5e rang			Bâtiment agricole
	179	5e rang			
	181	5e rang	6304547	1880	Résidence principale






Photo de l'immeuble	# civique	Voie publique	Cadastre	Année selon rôle d'évaluation	Précision supplémentaire sur l'immeuble visé
	250	5e rang	4372251	1910	
	351	5e rang	4372254		Croix de chemin
	351	5e rang	4372254	1890	Résidence principale
	420	5e rang	4372256	1900	
	50	5e rang	4372246		Bâtiment agricole






Photo de l'immeuble	# civique	Voie publique	Cadastre	Année selon rôle d'évaluation	Précision supplémentaire sur l'immeuble visé
	50	5e rang	4372246	1900	
	80	5e rang	4372245	1910	
	80	5e rang	4372245		
	1321	Camp-Notre-Dame (rang du)	4372283	1875	Résidence principale
	420	Camp-Notre-Dame (rang du)	4373259	1940	

Photo de l'immeuble	# civique	Voie publique	Cadastre	Année selon rôle d'évaluation	Précision supplémentaire sur l'immeuble visé
	441	Camp-Notre-Dame (rang du)	4373248	1920	
	450	Camp-Notre-Dame (rang du)	4373256		Bâtiment agricole
	450	Camp-Notre-Dame (rang du)	4373256	1900	
	651	Camp-Notre-Dame (rang du)	4373146	1900	
	680	Camp-Notre-Dame (rang du)	4373143		






Photo de l'immeuble	# civique	Voie publique	Cadastre	Année selon rôle d'évaluation	Précision supplémentaire sur l'immeuble visé
	770	Camp-Notre-Dame (rang du)	4373115	1900	
	771	Camp-Notre-Dame (rang du)			
	800	Camp-Notre-Dame (rang du)	4373108	1880	
	820	Camp-Notre-Dame (rang du)	4372228	1880	
	881	Camp-Notre-Dame (rang du)	6335172	1920	Résidence principale






Photo de l'immeuble	# civique	Voie publique	Cadastre	Année selon rôle d'évaluation	Précision supplémentaire sur l'immeuble visé
	941	Camp-Notre-Dame (rang du)	6192620		
	941	Camp-Notre-Dame (rang du)	6192620		Bâtiment agricole
	À droite du 881	Camp-Notre-Dame (rang du)		1900	Ancienne chapelle
	211	Labrèche (chemin)	4372264	1910	
	2241	Labrèche (chemin)			






Photo de l'immeuble	# civique	Voie publique	Cadastre	Année selon rôle d'évaluation	Précision supplémentaire sur l'immeuble visé
	610	Labrèche (chemin)	4372262	1930	
	1361	Double (rang)	4372102		
	1039	Double (rang)	4372337	1890	
	1039	Double (rang)	4372337		Bâtiment agricole
	1060	Double (rang)	4372319		






Photo de l'immeuble	# civique	Voie publique	Cadastre	Année selon rôle d'évaluation	Précision supplémentaire sur l'immeuble visé
	1060	Double (rang)	4372319	1922	Bâtiment accessoire
	1065	Double (rang)	4372328	1890	
	1080	Double (rang)	4372305	1925	
	1080	Double (rang)	4372305	1935	
	1080	Double (rang)	4372305		






Photo de l'immeuble	# civique	Voie publique	Cadastre	Année selon rôle d'évaluation	Précision supplémentaire sur l'immeuble visé
	1200	Double (rang)	5262692	1945	Bâtiment accessoire
	1200	Double (rang)	5262692	1935	Bâtiment agricole
	1220	Double (rang)	5284125	1935	Résidence principale
	1220	Double (rang)	5284125	1925	Bâtiment agricole
	1220	Double (rang)	5284125	1925	Bâtiment agricole






Photo de l'immeuble	# civique	Voie publique	Cadastre	Année selon rôle d'évaluation	Précision supplémentaire sur l'immeuble visé
	1240	Double (rang)	4372287	1920	
	1251	Double (rang)	4372285	1850	
	1270	Double (rang)			
	1281	Double (rang)	4372284	1930	Bâtiment accessoire
	1281	Double (rang)	4372284	1930	






Photo de l'immeuble	# civique	Voie publique	Cadastre	Année selon rôle d'évaluation	Précision supplémentaire sur l'immeuble visé
	1281	Double (rang)	4372284		Bâtiment agricole
	1319 à 1321	Double (rang)	4372274	1930	
	1341	Double (rang)	4372103	1896	
	1350	Double (rang)	4372156	1950	Bâtiment agricole
	1350	Double (rang)	4372156	1920	






Photo de l'immeuble	# civique	Voie publique	Cadastre	Année selon rôle d'évaluation	Précision supplémentaire sur l'immeuble visé
	1381	Double (rang)	4372101	1935	Résidence principale
	1381	Double (rang)	4372101	1925	Bâtiment agricole
	1381	Double (rang)	4372101	1925	Bâtiment agricole
	1410	Double (rang)	4373493	1958	Résidence principale
	1410	Double (rang)	4373493	1930	Bâtiment agricole






Photo de l'immeuble	# civique	Voie publique	Cadastre	Année selon rôle d'évaluation	Précision supplémentaire sur l'immeuble visé
	1410	Double (rang)	4373493	1925	Bâtiment agricole
	1410	Double (rang)	4373493		Bâtiment agricole
	151	Église (rang de l')	4372361	1920	
	211	Église (rang de l')	5232974		
	211	Église (rang de l')	5232974	1920	






Photo de l'immeuble	# civique	Voie publique	Cadastre	Année selon rôle d'évaluation	Précision supplémentaire sur l'immeuble visé
	211	Église (rang de l')	5232974		
	230	Église (rang de l')	4372404	1880	
	230	Église (rang de l')	4372404		
	250	Église (rang de l')	4372018	1880	
	250	Église (rang de l')	4372018	1935	






Photo de l'immeuble	# civique	Voie publique	Cadastre	Année selon rôle d'évaluation	Précision supplémentaire sur l'immeuble visé
	300	Église (rang de l')			Résidence principale
	461	Église (rang de l')	4372478	1916	
	490 à 492	Église (rang de l')	6310850		Résidence principale
	490 à 492	Église (rang de l')	6310850		Bâtiment agricole
	500	Église (rang de l')	4372061	1914	






Photo de l'immeuble	# civique	Voie publique	Cadastre	Année selon rôle d'évaluation	Précision supplémentaire sur l'immeuble visé
	500	Église (rang de l')	4372061		Bâtiment agricole
	520	Église (rang de l')	4372060	1879	Résidence principale
	520	Église (rang de l')	4372060	1930	Bâtiment agricole
	520	Église (rang de l')	4372060	1930	Bâtiment agricole
	540	Église (rang de l')			Croix de chemin en bois






Photo de l'immeuble	# civique	Voie publique	Cadastre	Année selon rôle d'évaluation	Précision supplémentaire sur l'immeuble visé
	540	Église (rang de l')			
	560	Église (rang de l')	5073579	1880	
	581	Église (rang de l')	4372116	1918	
	581	Église (rang de l')	4372116	1925	Bâtiment agricole
	60	Église (rang de l')	4372331	1900	Résidence principale






Photo de l'immeuble	# civique	Voie publique	Cadastre	Année selon rôle d'évaluation	Précision supplémentaire sur l'immeuble visé
	620	Église (rang de l')			Bâtiment agricole
	622	Église (rang de l')	4372840	1912	
	660	Église (rang de l')	4372860	1839	
	311	Héroux (rue)	4372985	1850	Résidence principale
	321	Héroux (rue)	4372981	1859	






Photo de l'immeuble	# civique	Voie publique	Cadastre	Année selon rôle d'évaluation	Précision supplémentaire sur l'immeuble visé
	380 à 384	Héroux (rue)	4372971	1880	
	400	Héroux (rue)	4372970	1967	
	510	Jetté (rue)	4372955	1890	
	530 à 536	Jetté (rue)	4372951	1912	
	571	Jetté (rue)	4372930	1935	






Photo de l'immeuble	# civique	Voie publique	Cadastre	Année selon rôle d'évaluation	Précision supplémentaire sur l'immeuble visé
	611	Jetté (rue)	4372927	1910	
	1100	Lépine (rang)	4372623	1820	Résidence principale
	949	Lépine (rang)			
	1000	Lépine (rang)	4372125		Bâtiment agricole
	1000	Lépine (rang)	4372125		Bâtiment accessoire






Photo de l'immeuble	# civique	Voie publique	Cadastre	Année selon rôle d'évaluation	Précision supplémentaire sur l'immeuble visé
	1021	Lépine (rang)			
	1050	Lépine (rang)	4372598	1930	Résidence principale
	1050	Lépine (rang)	4372598		Bâtiment agricole
	1050	Lépine (rang)	4372598		Bâtiment agricole
	1061	Lépine (rang)	4372601	1900	






Photo de l'immeuble	# civique	Voie publique	Cadastre	Année selon rôle d'évaluation	Précision supplémentaire sur l'immeuble visé
	1061	Lépine (rang)	4372601		
	1090	Lépine (rang)	4372622		Croix de chemin
	1101	Lépine (rang)	4372603	1900	Résidence principale
	1101	Lépine (rang)	4372603		Bâtiment agricole
	1120	Lépine (rang)	4372621	1948	






Photo de l'immeuble	# civique	Voie publique	Cadastre	Année selon rôle d'évaluation	Précision supplémentaire sur l'immeuble visé
	1140	Lépine (rang)	4372626		Bâtiment agricole
	1140	Lépine (rang)	4372626	1930	
	1190	Lépine (rang)	4372664		Bâtiment adjacent à la résidence principale
	1190	Lépine (rang)	4372664		Bâtiment agricole
	1190	Lépine (rang)	4372664	1910	






Photo de l'immeuble	# civique	Voie publique	Cadastre	Année selon rôle d'évaluation	Précision supplémentaire sur l'immeuble visé
	1230	Lépine (rang)	4372661	1960	
	1250	Lépine (rang)	4372660	1900	
	1250	Lépine (rang)	4372660	1930	Bâtiment agricole
	1270	Lépine (rang)	4372688	1930	Résidence principale
	1320	Lépine (rang)	6160954	1922	






Photo de l'immeuble	# civique	Voie publique	Cadastre	Année selon rôle d'évaluation	Précision supplémentaire sur l'immeuble visé
	1381	Lépine (rang)	4372181	1880	Résidence principale
	1381	Lépine (rang)	4372181		Bâtiment agricole
	980	Lépine (rang)	4372557	1935	
	980	Lépine (rang)	4372557		
		Lépine (rang)	4372665	1950	Bâtiment agricole






Photo de l'immeuble	# civique	Voie publique	Cadastre	Année selon rôle d'évaluation	Précision supplémentaire sur l'immeuble visé
		Lépine (rang)	4372133	1950	Bâtiment agricole
		Lépine (rang)	4372134	1940	Bâtiment agricole
	1020	Montcalm (rang)	4372146	1900	Résidence principale
	1020	Montcalm (rang)	4372146		Bâtiment agricole
	1020	Montcalm (rang)	4372146		Bâtiment agricole






Photo de l'immeuble	# civique	Voie publique	Cadastre	Année selon rôle d'évaluation	Précision supplémentaire sur l'immeuble visé
	1040	Montcalm (rang)	4372589	1950	Bâtiment agricole
	1040	Montcalm (rang)	4372589		Résidence principale
	1061	Montcalm (rang)	4372595	1900	
	1080	Montcalm (rang)	4372143	1870	
	1111	Montcalm (rang)	4372617	1930	






Photo de l'immeuble	# civique	Voie publique	Cadastre	Année selon rôle d'évaluation	Précision supplémentaire sur l'immeuble visé
	1115	Montcalm (rang)			Croix de chemin
	1126	Montcalm (rang)	4372628	1880	
	1190	Montcalm (rang)	4372634	1885	
	1190	Montcalm (rang)	4372634		Bâtiment agricole
	1200	Montcalm (rang)	4372638	1880	Résidence principale


Photo de l'immeuble	# civique	Voie publique	Cadastre	Année selon rôle d'évaluation	Précision supplémentaire sur l'immeuble visé
	1220	Montcalm (rang)	4372169		
	1220	Montcalm (rang)	4372169	1900	
	1221	Montcalm (rang)	4372629	1930	
	1330	Montcalm (rang)	4372642	1900	
	1370	Montcalm (rang)	4372168	1880	






Photo de l'immeuble	# civique	Voie publique	Cadastre	Année selon rôle d'évaluation	Précision supplémentaire sur l'immeuble visé
	1400 à 1410	Montcalm (rang)	4372195		Croix de chemin
	1400 à 1410	Montcalm (rang)	4372195	1976	
	1441	Montcalm (rang)	4372691	1870	
	1480	Montcalm (rang)	4372696	1930	Bâtiment agricole
	1480	Montcalm (rang)	4372696	1930	Bâtiment agricole






Photo de l'immeuble	# civique	Voie publique	Cadastre	Année selon rôle d'évaluation	Précision supplémentaire sur l'immeuble visé
	1480	Montcalm (rang)	4372696		Résidence principale
	1500	Montcalm (rang)	4372698	1900	
	1521	Montcalm (rang)	4373270	1879	
	1550	Montcalm (rang)	4372190	1945	
	1581	Montcalm (rang)	4373233	1900	






Photo de l'immeuble	# civique	Voie publique	Cadastre	Année selon rôle d'évaluation	Précision supplémentaire sur l'immeuble visé
	1610	Montcalm (rang)	4373266	1900	
	1611	Montcalm (rang)	4373253	1865	
	1620	Montcalm (rang)	4373264	1860	
	1641	Montcalm (rang)	4373250	1910	
	950	Montcalm (rang)	4372149	1870	






Photo de l'immeuble	# civique	Voie publique	Cadastre	Année selon rôle d'évaluation	Précision supplémentaire sur l'immeuble visé
	991	Montcalm (rang)	4372586	1900	
		Montcalm (rang)	4372148		Bâtiment agricole
	671	Principale (rue)			
	700	Principale (rue)	4372892	1935	
	708	Principale (rue)	4372891	1930	






Photo de l'immeuble	# civique	Voie publique	Cadastre	Année selon rôle d'évaluation	Précision supplémentaire sur l'immeuble visé
	714 à 716	Principale (rue)	4372888	1900	
	715	Principale (rue)	4372900	1900	
	719	Principale (rue)	4372899	1963	
	720 à 722	Principale (rue)	4372887	1900	
	730	Principale (rue)	4372886	1900	






Photo de l'immeuble	# civique	Voie publique	Cadastre	Année selon rôle d'évaluation	Précision supplémentaire sur l'immeuble visé
	731	Principale (rue)	4372898	1920	
	741 à 751	Principale (rue)	4372894	1890	
	741 à 751	Principale (rue)	4372894	1889	
	741 à 751	Principale (rue)	4372894		Anciennes dépendances du curé de la paroisse.
	741 à 751	Principale (rue)	4372894		Cimetière






Photo de l'immeuble	# civique	Voie publique	Cadastre	Année selon rôle d'évaluation	Précision supplémentaire sur l'immeuble visé
	741 à 751	Principale (rue)	4372894		Monument
	760 à 764	Principale (rue)	4372883	1900	
	770 à 774	Principale (rue)	4372889	1890	
	771	Principale (rue)	4372913	1874	
	771	Principale (rue)	4372913		Statuette






Photo de l'immeuble	# civique	Voie publique	Cadastre	Année selon rôle d'évaluation	Précision supplémentaire sur l'immeuble visé
	780 à 784	Principale (rue)	4372964	1900	
	781 à 785	Principale (rue)	4373303	1910	
	791	Principale (rue)	4372934	1920	Résidence principale
	791	Principale (rue)	4372934		Bâtiment agricole
	811	Principale (rue)	4372939		Bâtiment agricole






Photo de l'immeuble	# civique	Voie publique	Cadastre	Année selon rôle d'évaluation	Précision supplémentaire sur l'immeuble visé
	831	Principale (rue)	4372938	1870	
	834	Principale (rue)	4372959	1890	
	850 à 854	Principale (rue)	4372958	1930	
	860	Principale (rue)	4372957	1900	
	861	Principale (rue)	4372936	1900	






Photo de l'immeuble	# civique	Voie publique	Cadastre	Année selon rôle d'évaluation	Précision supplémentaire sur l'immeuble visé
		Principale (rue)	4372960		Croix de chemin
	810	Richard (rue)	4372963	1910	
	820	Richard (rue)	4372962	1860	
	838	Richard (rue)	6434762	1893	
		Richard (rue)	6434763		Ruines du moulin des Sulpiciens






Photo de l'immeuble	# civique	Voie publique	Cadastre	Année selon rôle d'évaluation	Précision supplémentaire sur l'immeuble visé
	120	Rivière Nord (rang de la)	4769340	1854	
	171 à 177	Rivière Nord (rang de la)	3572471	1962	
	191	Rivière Nord (rang de la)	4372384	1850	
	221	Rivière Nord (rang de la)	4372034	1895	Résidence principale
	221	Rivière Nord (rang de la)	4372034	1930	Bâtiment agricole






Photo de l'immeuble	# civique	Voie publique	Cadastre	Année selon rôle d'évaluation	Précision supplémentaire sur l'immeuble visé
	221	Rivière Nord (rang de la)	4372034		Bâtiment agricole
	291	Rivière Nord (rang de la)	4372047		Bâtiment agricole
	291	Rivière Nord (rang de la)	4372047	1880	Résidence principale
	291	Rivière Nord (rang de la)	4372047		Bâtiment agricole
	331	Rivière Nord (rang de la)	4372461		






Photo de l'immeuble	# civique	Voie publique	Cadastre	Année selon rôle d'évaluation	Précision supplémentaire sur l'immeuble visé
	331	Rivière Nord (rang de la)	4372461	1930	
	350	Rivière Nord (rang de la)	4372463	1900	
	361	Rivière Nord (rang de la)	4372045	1935	Bâtiment agricole
	361	Rivière Nord (rang de la)	4372045		Résidence principale
	361	Rivière Nord (rang de la)	4372045		Bâtiment agricole






Photo de l'immeuble	# civique	Voie publique	Cadastre	Année selon rôle d'évaluation	Précision supplémentaire sur l'immeuble visé
	440	Rivière Nord (rang de la)	4372043	1960	
	481	Rivière Nord (rang de la)	4372074	1880	
	560	Rivière Nord (rang de la)	4372506	1900	
	580	Rivière Nord (rang de la)	4372070	1930	Résidence principale
	580	Rivière Nord (rang de la)	4372070		Bâtiment agricole






Photo de l'immeuble	# civique	Voie publique	Cadastre	Année selon rôle d'évaluation	Précision supplémentaire sur l'immeuble visé
	584	Rivière Nord (rang de la)			
	690	Rivière Nord (rang de la)	4372534	1928	
	758	Rivière Nord (rang de la)	4372535	1825	
	760	Rivière Nord (rang de la)			Bâtiment agricole
	91	Rivière Nord (rang de la)			






Photo de l'immeuble	# civique	Voie publique	Cadastre	Année selon rôle d'évaluation	Précision supplémentaire sur l'immeuble visé
		Rivière Nord (rang de la)			Croix de chemin
	à gauche du 267	Rivière Nord (rang de la)			Bâtiment agricole
	1400	Rivière Rouge (rang de la)	6294693	1920	Résidence principale
	1400	Rivière Rouge (rang de la)	6294693		Bâtiment agricole
	1431	Rivière Rouge (rang de la)	4372392	1938	









Photo de l'immeuble	# civique	Voie publique	Cadastre	Année selon rôle d'évaluation	Précision supplémentaire sur l'immeuble visé
	1450	Rivière Rouge (rang de la)	4372381		Croix de chemin
	1450	Rivière Rouge (rang de la)	4372381	1900	
	1471	Rivière Rouge (rang de la)	4372389	1920	
	1490	Rivière Rouge (rang de la)	4372372	1875	
	1511	Rivière Rouge (rang de la)	4372363	1900	

Photo de l'immeuble	# civique	Voie publique	Cadastre	Année selon rôle d'évaluation	Précision supplémentaire sur l'immeuble visé
	1541	Rivière Rouge (rang de la)			Bâtiment agricole
	1541	Rivière Rouge (rang de la)			Résidence principale
		Rivière Rouge (rang de la)	4372083		Bâtiment agricole